

A composite image featuring a view of Earth from space, showing the Americas. A bright comet with a long tail is visible in the upper right. The background is a deep blue space with a nebula-like glow in the lower left. The text 'Моя планета - Земля' is overlaid in a yellow, serif font.

Моя планета - Земля



Так выглядит наша планета со стороны





Вот так экватор разделяет планету на полушария



Вода и суша на поверхности планеты

A photograph of a whole pizza on a white oval plate, set against a wooden background. Three slices of the pizza are pulled apart from the rest, leaving a gap in the center. The pizza has a thick, golden-brown crust, a layer of red tomato sauce, and is topped with melted white cheese and small pieces of meat or vegetables. The word 'суша' is written in black text on the right side of the pizza, and the word 'вода' is written in large blue text on the left side of the pizza.

суша

вода

Если представить нашу планету пиццей, то суша
всего лишь отрезанный кусок

Материки Земли

Северный
Ледовитый
океан

Северный
Ледовитый
океан

Северная Америка

Евразия

Африка



Южная Америка

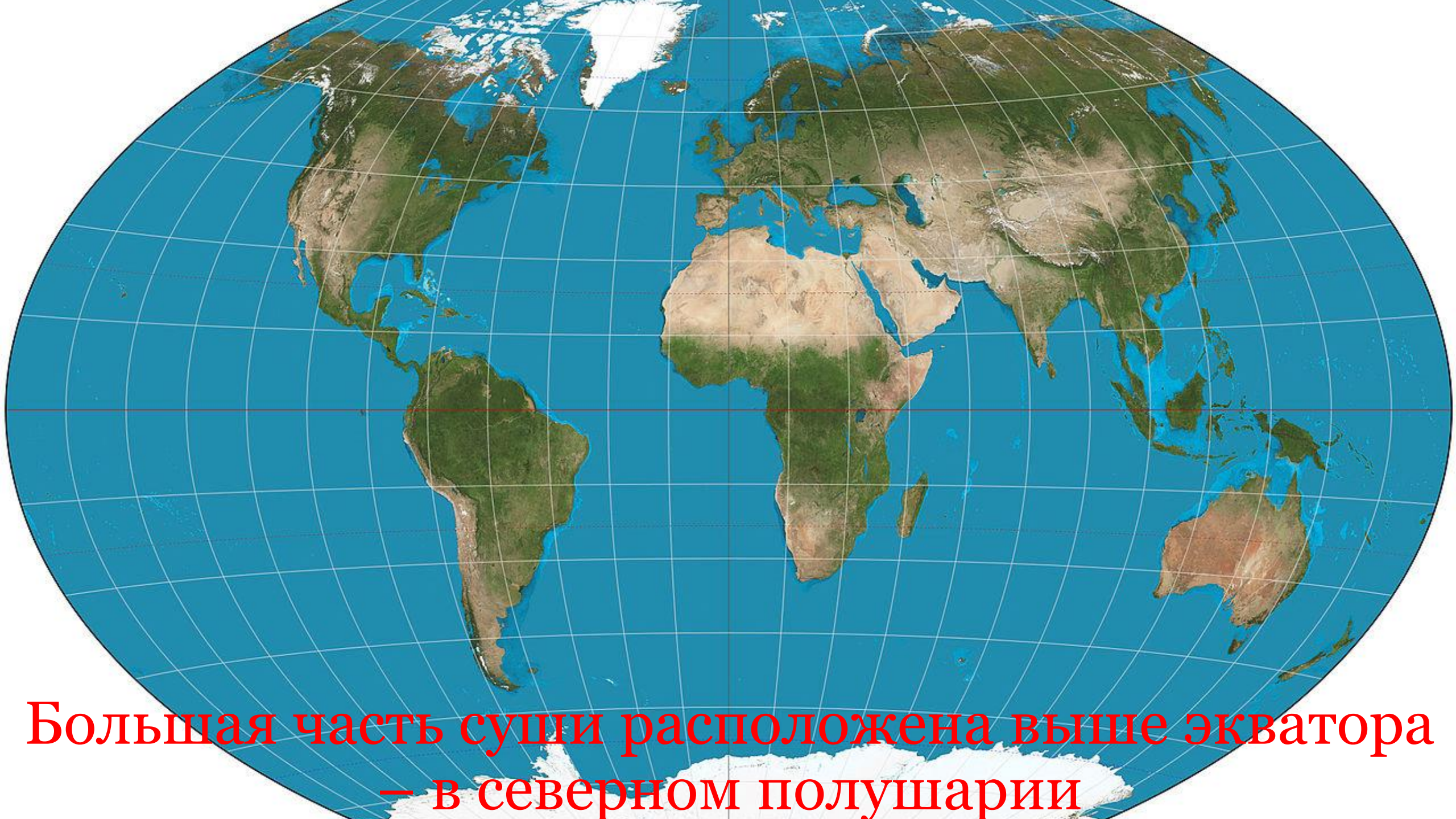
Атлантический
океан

Индийский
океан

Австралия

Антарктида





Большая часть суши расположена выше экватора
– в северном полушарии





ТИГР

Река Амур

остров
САХАЛИН

остров
ХОККАЙДО

ост. КАМЧАТКА
Курильские
ост.

П-ов КОРЕЯ

Река ХУАНХЭ

где-то здесь живем
мы с вами

ост. СИКОКУ



Гималаи — самая высокая горная система в мире



Гора Эверест (Джомолунгма) - самая высокая
точка Земли



Желтое море



Черное море



Белое море




Красное море



Мертвое море

Африка – самый жаркий материк на планете. А еще здесь живут знакомые всем вам по мультфильму Мадагаскар животные.





Сахара – самая большая пустыня в мире

Одна из двух самых больших рек в мире - Нил



An aerial photograph of Victoria Falls, showing the massive waterfall cascading over a rocky edge. The water is a deep blue, and the surrounding landscape is lush green with dense vegetation. The falls are surrounded by a wide river, and the water is turbulent as it flows over the rocks. The sky is clear, and the overall scene is one of natural beauty and power.

Водопад Виктория

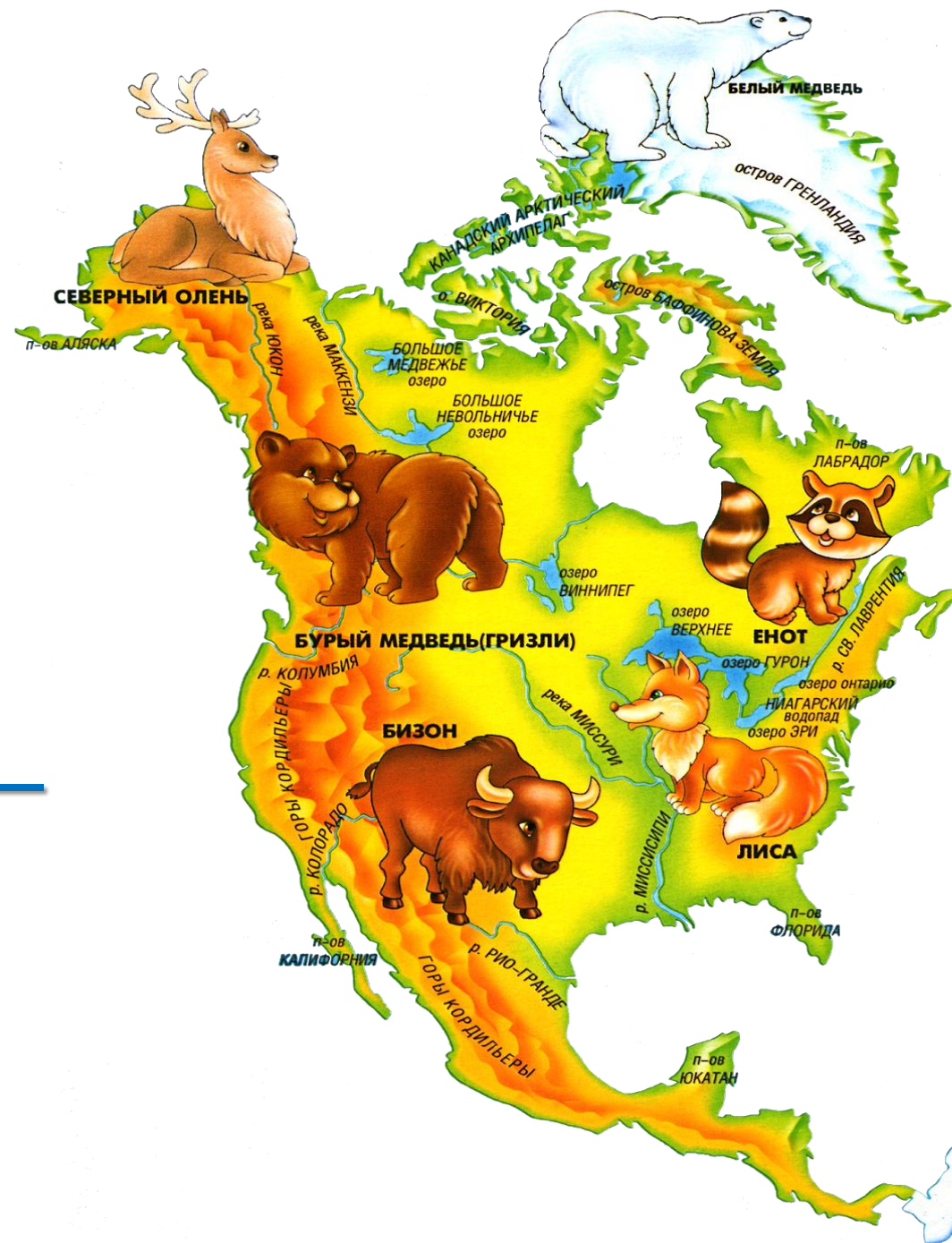


Пирамиды - усыпальницы египетских фараонов.



Сфинкс — охранник пирамид

Северная Америка –
это третий по
величине материк.



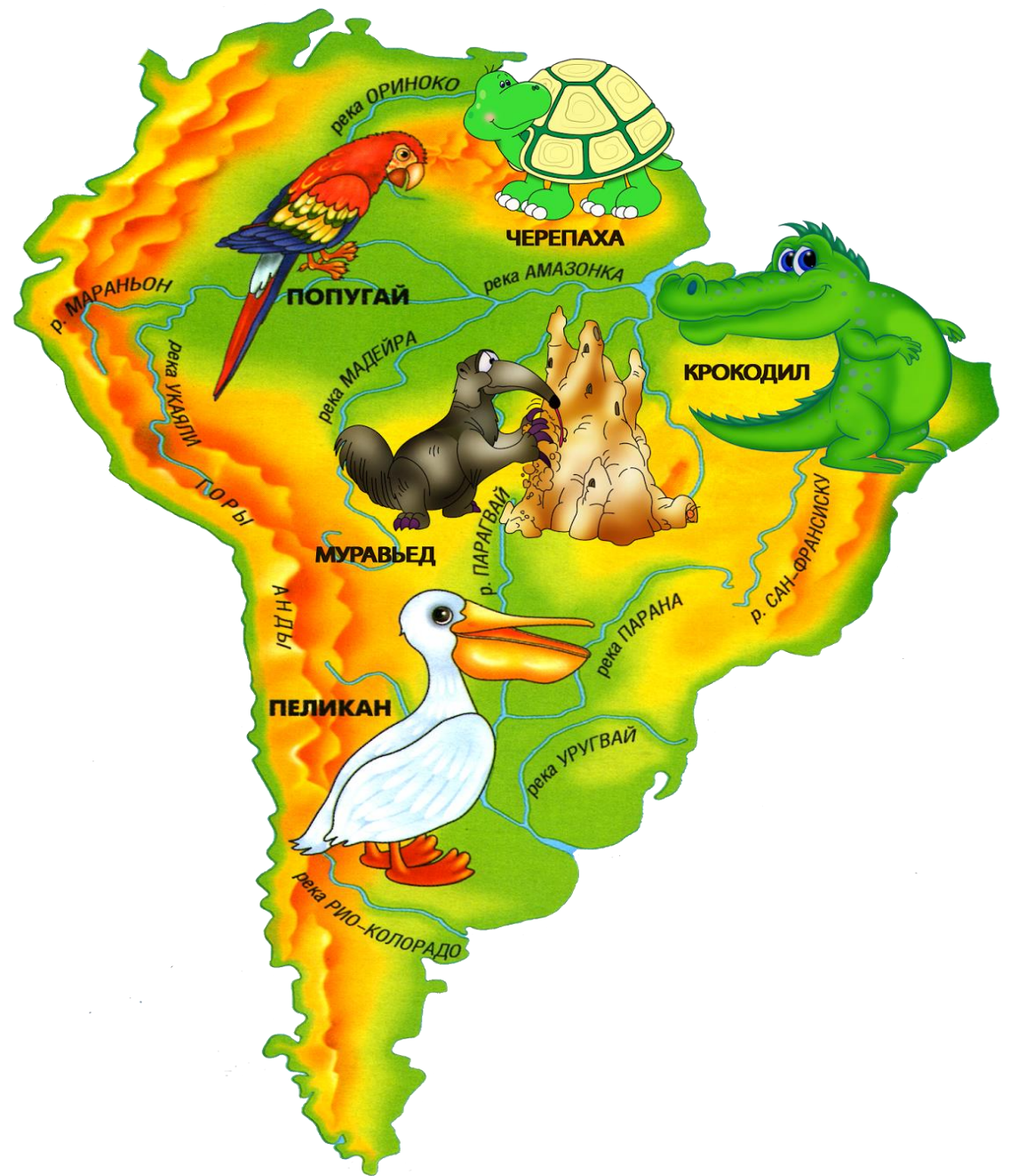


Большой каньон



Ниагарский водопад

Южная Америка -
четвертый по
величине континент





Амазонка - самая полноводная река в мире



Водопад Анхель



Игуасу - самый полноводный водопад в мире


Австралия - самый маленький материк





Большой Барьерный риф

Самый холодный материк Земли — Антарктида



An aerial photograph of the Antarctic continent, showing a vast, flat, and desolate landscape covered in a thick layer of white ice and snow. The terrain is punctuated by numerous small, dark, rocky outcrops and larger, more prominent ice formations. The lighting is bright, creating a high-contrast scene with deep shadows and bright highlights on the ice. The overall impression is one of extreme isolation and harsh conditions.

Антарктида - огромная ледяная пустыня